

# استعمالات الأرض الحضرية في ناحية الثغر

م. م. علي غانم ياسين

وزارة التربية / مديرية تربية البصرة

Email: alimalki465@gmail.com

## الملخص

تتأول البحث دراسة استعمالات الأرض الحضرية في ناحية الثغر وكيفية توزيعها باستخدام نظم المعلومات الجغرافية، للتعرف على قدرة المؤسسات الحضرية في الناحية على تلبية احتياجات سكانها، وركزت الدراسة على أهم استعمالات الأرض الحضرية في ناحية الثغر وهي الاستعمالات السكنية، والصناعية، والتجارية، والخدمات والترفيهية، والمؤسسات الدينية، واستخدم الباحث في بحثه برنامج ( Arc Gis 10.1 ) في رسم الخرائط وبرنامج (Excel) في تحليل الجداول وإظهار البيانات .

الكلمات المفتاحية: التوزيع المكاني، السكان، ناحية الثغر، الأرض.

## Urban Land uses in Al-Thager District

Assist. Lect. Ali Ghanem Yassin

Ministry of Education \ Basra Directorate of Education

Email: alimalki465@gmail.com

### Abstract

The research dealt with studying the uses of urban land in the Al-thagher district and how to distribute them using geographical information systems to identify the ability of urban institutions in the district to meet the needs of its residents . the study focused on the on the most important uses of urban land in the Al-thaghr district , which are residential , industrial , commercial , and religious institutoons in his research , the researcher used arc gis 10.8 and excel to analyze data

**Keywords:** spatial distribution , Population , Al-Thaghr area , The earth .

## المقدمة

تعد المدينة من ابرز الاشكال العمرانية على الارض التي شيدها الانسان ، والتي اسهمت في تكوين الحضارات العريقة ، وقد تنوعت المدن ضمن الحضارات القديمة في طبيعتها ووظيفتها التي تقدمها ، فظهرت المدن السياسية ، والصناعية ، والتجارية ، والحربية ... لخ . كما ان استعمالات الارض في المدن اصبحت من المواضيع المهمة التي حظيت باهتمام الجغرافيين والمهندسين وعلماء الاجتماع ، لما تشكله من اهمية في تحديد علاقة الانسان بالأرض والفاعليات التي يقوم بها<sup>(١)</sup>، ونظراً لأهمية الاستعمالات الارض ركز الباحث على دراستها في ناحية الثغر للتعرف على توزيعها المكاني من جهة، ومدى قدرتها على تلبية احتياجات سكان الناحية من جهة اخرى .

## مشكلة البحث

جاءت مشكلة الدراسة بالأسئلة الآتية:

- ١- هل تتوزع استعمالات الأرض في الناحية توزيعاً عادلاً أم اتخذت التوزيع العشوائي في نمطها .
- ٢- هل استعمالات الأرض في ناحية الثغر قادرة على تلبية حاجات سكان الناحية ام انها لا تكفي لتلبية متطلباتهم من الخدمات الضرورية .

## فرضية البحث

- ١- إن استعمالات الأرض في ناحية الثغر اتخذت توزيعاً غير عادل .
- ٢- يفترض الباحث أن يكون هناك هيكل عام يمكن عن طريقه وضع سياسة تخطيطية لاستعمالات الأرض الحضرية في ناحية الثغر .

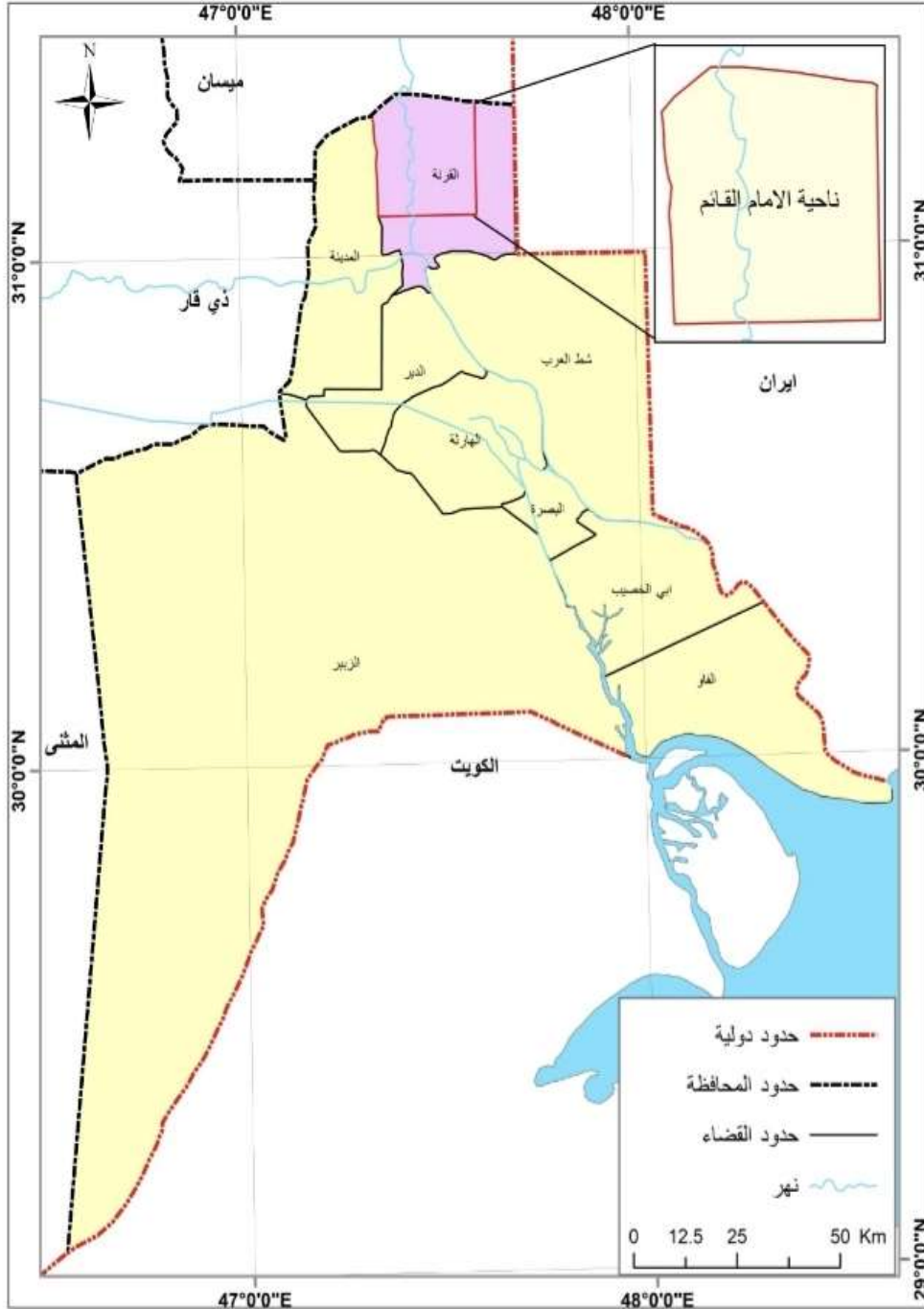
## هدف البحث

يهدف البحث إلى دراسة التوزيع المكاني لاستعمالات الأرض الحضرية في ناحية الثغر لوضع مخطط عام وشامل يمكن المسؤولين في الناحية من الاعتماد عليه في إعادة توزيع استعمالات الأرض في ناحية الثغر مع تبيان أهم العوامل المؤثرة فيها، ويمكن من خلال هذا المخطط معرفة الاحتياجات المستقبلية من استعمالات الأرض الحضرية في ناحية الثغر .

## حدود الدراسة

تقع ناحية الثغر مكانياً في قضاء القرنة شمال محافظة البصرة بين دائرتي عرض (٤٧,٢٠) و (٤٧,٣٧) شمالاً وقوسي طول (٣٠,٥٥) و(٣١,١٥) شرقاً يحدها من جهة الشمال قضاء العزيز ومن جهة الشرق جمهورية إيران الإسلامية ويحاذيها من الجنوب مدينة القرنة، أما من الغرب فيحدها قضاء المدينة خريطة (١) ، تبلغ مساحتها الكلية (١٧٥ كم ) ، وتبلغ مساحة التصميم الأساس (٣,٩ كم)، اما الحدود الزمنية لمنطقة البحث تتمثل بالعام الدراسي (٢٠٢٣-٢٠٢٤)

الخريطة (١) موقع ناحية الثغر من قضاء القرنة ومحافظة البصرة لعام ٢٠٢٤



المصدر : عمل الباحث باستخدام نظم المعلومات الجغرافية (GIS 10.8) والاعتماد على خريطة التصميم الاساس لقضاء القرنة عام ٢٠٢١ .

### استعمالات الأرض الحضرية في ناحية الثغر

يقصد باستعمالات الأرض هي أنشطة اقتصادية واجتماعية متنوعة تشغل مجتمعةً مساحات كبيرة من ارض المدينة ، وتشمل المؤسسات السكنية ، والصناعية ، والتجارية ، والترفيهية ، والمنشآت ذات الانشطة الرياضية وغيرها من المرافق العامة التي يكون الهدف من وجودها خدمة سكان المدينة ، وتقسّم استعمالات الارض في ناحية الثغر الى الاستعمال السكني والاستعمال الصناعي ، والتجاري، والانشطة الترفيهية، والرياضية، والمؤسسات ذات الخدمات العامة اذ بلغت مساحة هذه الوظائف في ناحية الثغر ( ١٤٨٠ دونم) وزعت هذه المساحة بصورة مختلفة على الاستعمالات الحضرية المنتشرة على ارض ناحية الثغر ، و جاء الاستعمال السكني بالمرتبة الاولى من ناحية حجم المساحة المشغولة من ارض منطقة البحث اذ بلغت (١٢٥٢ دونم) اي بنسبة (٨٤,٥%) من اجمالي مساحة استعمالات الارض في ناحية الثغر . وجاء الاستعمال الصناعي بالمرتبة الثانية اذا تحتاج بعض الصناعات مساحات واسعة لقيامها لغرض اجراء عمليات الشحن والتفريغ او لحفظ المواد الاولية وغيرها كمصانع انتاج الغاز او العصائر وغيرها من الصناعات ذات المساحات الكبيرة فقد بلغت مساحة الاستعمال الصناعية (٦٠) دونم وبنسبة (٤,١%) من مجموع مساحة استعمالات الارض في الناحية . اما الاستعمال التجاري فرغم اهميته الا انه يحتل مساحة صغير مقارنة بالاستعمال السكني والصناعي فقد بلغت مساحته (٢٤) دونم وبنسبة (١,٦%) من مجموع مساحة استعمالات الارض في منطقة البحث . اما الانشطة الترفيهية فقد بلغت مساحتها ( ٨ دونم) تشكل نسبة (٠,٥%) من مجموع مساحة استعمالات الارض في الناحية وجاءت الاستعمالات الدينية بالمرتبة الاخيرة من بين استعمالات الارض من ناحية المساحة في منطقة البحث فقد بلغت مساحتها (٢) دونم وبنسبة (٠,١%) من مجموع مساحة استعمالات الارض في ناحية الثغر جدول (١) .

الجدول (١) استعمالات الارض الحضرية في ناحية الثغر لعام ٢٠٢٤

ت	نوع الاستعمال الحضري	المساحة ب(الدونم)	%
١	الاستعمال السكني	١٢٥٢	٨٤,٥
٢	الاستعمال الصناعي	٦٠	٤,١
٣	الاستعمال التجاري	٢٤	١,٦
٤	الأماكن الترفيهية	٨	٠,٥
٥	المنشآت الرياضية	٥	٠,٣
٦	الاستعمالات الدينية	٢	٠,١
٧	الخدمات والمرافق العامة	١٣١	٨,٩
	المجموع	١٤٨٢	١٠٠

المصدر / جمهورية العراق ، وزارة البلديات والأشغال العامة، مديرية بلدية البصرة، دائرة بلدية ناحية الثغر، الشعبة الفنية ، ٢٠٢٤ .

### أولاً/ الاستعمالات السكنية

تحتل المنطقة السكنية قسماً معتبراً من مساحة المدينة، وبالرغم من صعوبة إعطاء رقم مطلق ومحدد عن المساحة التي تشغلها الدور السكنية في المدن، لأن هذه المساحة تختلف من مدينة لأخرى ومن وقت إلى آخر داخل المدينة الواحدة، إلا إن الدراسات قد دلت بأن هذه الوظيفة تحتل في المعدل بين ( ٣٠% - ٤٠%) من المساحة المعمورة للمدينة .

وفي ناحية الثغر بلغت نسبة الاستعمال السكني (٨٤,٥%) من مجموع استعمالات الأرض الحضرية في ناحية الثغر . وجاء حي (حربية) الذي يمثل مركز الناحية بالمرتبة الاولى من ناحية عدد السكان والتي بلغ (١٢٩٧٢) نسمة يشكلون نسبة (٣٣,٦%) من مجموع سكان الناحية وبلغ عدد الوحدات السكنية فيها (١٣٢٠) وحدة سكنية وبنسبة (٢٩%) من اجمالي الوحدات السكنية في ناحية الثغر ، في حين جاء حي (العلوه) ثانياً من ناحية عدد السكان اذا بلغ عدد السكان فيها (٧٢٠٠) نسمة وبنسبة (١٨,٦%) من مجموع السكان في منطقة البحث وبلغ عدد الوحدات السكنية فيها (٩٠٠) وحدة سكنية تشكل نسبة (١٩,٨%) من مجموع الوحدات السكنية في الناحية ، وجاء حي سلمان في المرتبة الاخيرة من ناحية عدد السكان والوحدات السكنية على مستوى الناحية اذ بلغ عدد السكان في هذا الحي (٨٠٠ نسمة ) يشكلون نسبة (٢,١%) من مجموع سكان منطقة

## استعمالات الأرض الحضرية في ناحية الثغر

البحث ، يسكون وحدات سكنية وصل عددها الى (١١٠) وحدة سكنية وبنسبة (٢,٤%) من اجمالي الوحدات السكنية في ناحية الثغر جدول (٢).

الجدول (٢) الأحياء السكنية في ناحية الثغر بحسب عدد السكان والوحدات السكنية لعام ٢٠٢٤

ت	الأحياء	عدد السكان	%	عدد الوحدات السكنية	%
١	العلوه	٧٢٠٠	١٨,٦	٩٠٠	١٩,٨
٢	أبوعران	٢٣٢٠	٦	٢٩٠	٦,٤
٣	النخيلات	٢٦٤٠	٦,٨	٣٣٠	٧,٣
٤	همايون	١٥٦٠	٤	١٩٥	٤,٣
٥	الحالة	١٦٠٠	٤,١	٢٠٠	٤,٤
٦	الشاطي	١٥٢٠	٣,٩	١٩٠	٤,٢
٧	الصخريجة	١٨٤٠	٤,٨	٢٣٠	٥,١
٨	عباد	١٤٨٠	٣,٨	١٨٥	٤,١
٩	الصريفية	١٨٠٠	٤,٦	٢٢٥	٤,٩
١٠	سلمان	٨٠٠	٢,١	١١٠	٢,٤
١١	العز	٢٩٩٢	٧,٧	٣٧٤	٨,٢
١٢	حربية	١٢٩٧٢	٣٣,٦	١٣٢٠	٢٩
	المجموع	٣٨٧٢٤	١٠٠	٤٥٤٩	١٠٠

المصدر/جمهورية العراق، وزارة البلديات والاشغال العامة، مديرية بلدية البصرة، دائرة بلدية ناحية الثغر، الشعبة الفنية، ٢٠٢٤.

## ثانيا/ الاستعمال التجاري

لا توجد مدينة مهما صغر حجمها الا وتحتل الوظيفة التجارية فيها حيزاً مكانياً أو (استعمالاً) فيها<sup>(٢)</sup>، ومن مميزات الاستعمال التجاري في جميع المدن هي صغر حجم المساحة التي يشغلها رغم تقديم الخدمات التجارية لكافة السكان سواء سكان المدينة او القاصدين اليها لغرض التبضع ، وفي ناحية الثغر بلغت مساحة الاستعمال التجاري (٢٤) دونم تشكل نسبة (١,٦%) من جميع استعمالات الارض في الناحية ، وتعد محلات المواد الغذائية من اهم السلع التجارية التي شغلت حيزاً كبيراً من مساحة الناحية مقارنة بالمؤسسات التجارية الاخرى ، فقد بلغ عددها (١٢٤٠) محلاً تشكل نسبة (٩٧%) من جميع المؤسسات التجارية في منطقة البحث ، وبلغ عدد العاملين فيها (١٤١١) عاملاً يشكلون نسبة (٩٦,٣%) من مجموع العاملين في المؤسسات التجارية في ناحية

الثغر ، وجاءت محلات بيع المواد الانشائية بالمرتبة الثانية من ناحية العدد اذ بلغ عددها (٢١) محلاً تشكل نسبة (١,٦%) من مجموع المؤسسات التجارية في المدينة ، وبلغ عدد العاملين فيها (٢٥) عاملاً اي ان (١,٧%) من اجمالي العاملين في المؤسسات التجارية في الناحية يعملون في هذه المحلات اما عدد محلات الكماليات بلغ (٤) محلاً وبنسبة (٠,٣%) من مجموع المؤسسات التجارية في ناحية الثغر، وبلغ عدد العاملين فيها (٤) عاملاً وبنسبة (٠,٣%) من مجموع العاملين في المؤسسات التجارية في ناحية الثغر الجدول (٣) .

نستنتج من بيانات الجدول (٣) ان عدد المؤسسات التجارية في ناحية الثغر بلغ (١٢٨٥) محلاً تجارياً يعملون في هذه المؤسسات التجارية (١٤٦٥) عاملاً .

الجدول (٣) المؤسسات التجارية في ناحية الثغر واعداد العاملين فيها لعام ٢٠٢٤

ت	نوع المؤسسة التجارية	عددتها	%	عدد العمل	%
١	المواد الغذائية	١٢٤٠	٩٧	١٤١١	٩٦,٣
٢	الملابس	٥	٠,٤	٥	٠,٤
٣	الأثاث الخشبي	٢	٠,٦	٤	٠,٣
٤	القرطاسية	٨	٠,٦	٨	٠,٥
٥	المواد الإنشائية	٢١	١,٦	٢٥	١,٧
٦	الأفران والمعجنات	٥	٠,٤	٨	٠,٥
٧	الكماليات	٤	٠,٣	٤	٠,٣
	المجموع	١٢٨٥	١٠٠	١٤٦٥	١٠٠

المصدر/جمهورية العراق، وزارة البلديات والأشغال العامة، مديرية بلدية البصرة، دائرة بلدية ناحية الثغر، الشعبة الفنية، ٢٠٢٤.

### ثالثاً: الاستعمال الصناعي

استقطبت المدن المؤسسات الصناعية منذ وقت مبكر واتخذت لها مواقع متعددة بدأتها في المواقع المركزية التي تتوفر فيها مقومات التوطن للصناعات - لاسيما الخفيفة منها<sup>(٣)</sup>. وفي ناحية الثغر بلغت مساحة الاستعمال التجاري (٦٠ دونم) اي ان نسبة (٤,١%) من مجموع مساحة استعمالات الارض داخل منطقة البحث هي من حصة الاستعمال الصناعي ، وعلى مستوى



الاحياء السكنية في ناحية الثغر جاء حي (حربية) بالمرتبة الاولى من ناحية عدد المؤسسات الصناعية اذ بلغ عددها (٣٠) مؤسسة صناعية تشكل نسبة (٢٧,٥%) من مجموع المؤسسات الصناعية في منطقة البحث واما عدد العاملين في تلك المؤسسات بلغ (٦٢) عاملاً يشكلون نسبة (٢٣,٦%) من مجموع العاملين في المؤسسات الصناعية في الناحية ويعود السبب وراء تركيز المنشآت الصناعية في هذا الحي ، كونه يمثل مركز ناحية الثغر ، وتلقي عنده جميع شبكات طرق النقل هناك فضلاً عن عدد السكان الكبير في هذا الحي (حربية) جعل منها مركزاً لتركيز المؤسسات الصناعية فيه . وجاء بالمرتبة الثانية من ناحية التوزيع المكاني لهذه المؤسسات الاحياء كل من (العلوة - الصريفة - العز ) ، وبمعدل (١٠) مؤسسة صناعية في كل حي وبنسبة (٩,٢%) من مجموع استعمالات الارض الصناعية في ناحية الثغر، وبلغ عدد العمال الذين يمارسون اعمالهم الصناعية في هذه الاحياء (٢٣) و (٣٢) و(٣٥) على التوالي وبنسب ( ٨,٧%) و(١٢,٣%) و(١٣,٣%) على التوالي من مجموع العاملين في المؤسسات الصناعية في الناحية وأما حي النخيلات فجاء في المرتبة الأخيرة من ناحية التوزيع المكاني للمؤسسات الصناعية حيث يضم (٤) مؤسسات صناعية تشكل نسبة (٣,٧%) من مجموع المؤسسات الصناعية في المدينة تشكل نسبة (٣,٧%) من مجموع المؤسسات الصناعية في ناحية الثغر بلغ عدد العاملين في هذه الصناعات (١٢) عاملاً يشكلون نسبة (٥,٥%) من مجموع العاملين في المؤسسات الصناعية في منطقة البحث .

نستنتج مما سبق أن المؤسسات الصناعية في الناحية تركزت بصورة أساسية في حي (حربية) مركز الناحية وذات الثقل السكاني الكبير وأخذ بالانخفاض تدريجياً نحو الخارج اذ اتجهت لأطراف الناحية الصناعات التي تحتاج مساحات كبيرة كما هو الحال في حي النخيلات.

الجدول (٤) المؤسسات الصناعية في ناحية الثغر واعداد العاملين فيها لعام ٢٠٢٤

ت	الأحياء	عدد الوحدات الصناعية	%	عدد العمال	%
١	العلوة	١٠	٩,٢	٢٣	٨,٧
٢	أبوعران	٥	٤,٦	١١	٤,٢
٣	النخيلات	٤	٣,٧	١٢	٤,٥
٤	همايون	٦	٥,٥	١٣	٤,٩
٥	الحالة	٦	٥,٥	١٠	٣,٨
٦	الشاطي	٥	٤,٦	١١	٤,٢
٧	الصخرجة	٧	٦,٤	٢٠	٧,٦
٨	عباد	٨	٧,٣	١٤	٥,٣
٩	الصريفة	١٠	٩,٢	٣٢	١٢,٣
١٠	سلمان	٨	٧,٣	٢٠	٧,٦
١١	العز	١٠	٩,٢	٣٥	١٣,٣
١٢	حريبة	٣٠	٢٧,٥	٦٢	٢٣,٦
	المجموع	١٠٩	١٠٠	٢٦٣	١٠٠

المصدر/جمهورية العراق، وزارة البلديات والاشغال العامة، مديرية بلدية البصرة، دائرة بلدية ناحية الثغر، الشعبة الفنية، ٢٠٢٤.

#### رابعاً: استعمالات الخدمات العامة

تركزت غالبية المرافق والمؤسسات الحكومية في منطقة البحث في حي (حريبة) لكونه مركز ناحية الثغر من ناحية وذات تجمع سكاني كبير من ناحية اخرى فضلاً عن موقع الحي الذي يتوسط احياء الناحية الاخرى ، وبلغت مساحة الخدمات العامة في منطقة البحث (١٣١ دونم) تشكل نسبة (٨,٩%) من مجموع مساحة استعمالات الارض في الناحية تقدم هذه المؤسسات خدماتها الى سكانها اذ تركز المؤسسات ( مديرية الناحية ، و مديرية شرطة الثغر، ودائرة بلدية الثغر، ودائرة كهرباء الثغر، ومجمع اتصالات الثغر، ومركز الدفاع المدني، ودائرة الاحوال المدنية، مجمع ماء الثغر، المركز الصحي العام، شعبة الزراعة ) في حي حريبة فضلاً عن هناك مؤسسات اخرى قيد الانشاء في الناحية اتخذت من حي حريبة موقعاً لها ومنها (محكمة بداءة الثغر، ملاحظة التسجيل العقاري) في حين تركز (المطحنة العامة) في حي (العلوة) الجدول (٥) الخريطة (١).

## استعمالات الأرض الحضرية في ناحية الثغر

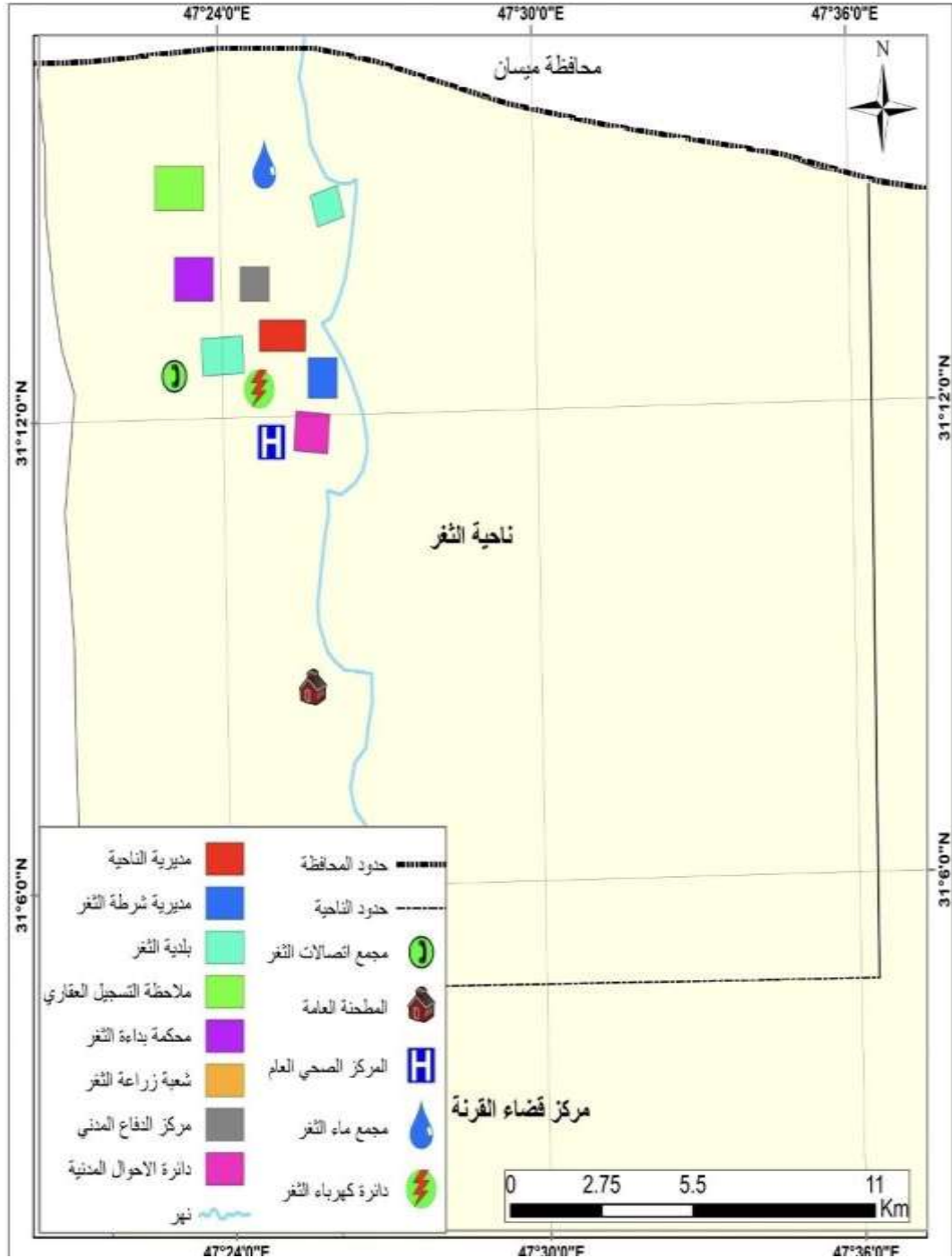
نستنتج مما سبق ان اغلب المؤسسات الحكومية ذات الخدمات العامة تركزت في حي حربية، مما جعل اغلب احياء المدينة الاخرى خالية من المرافق العامة الامر الذي دفع سكان الاحياء الاخرى بالهدرة نحو مركز الناحية والقرب من هذه المؤسسات للاستفادة اكبر قدر من خدمات هذه المؤسسات .

الجدول (٥) المرافق والخدمات العامة في ناحية الثغر واعداد العاملين فيها لعام ٢٠٢٤

ت	نوع المؤسسة	الموقع	عدد الموظفين
١	مديرية الناحية	حربية	١٠
٢	مديرية شرطة الثغر	حربية	-
٣	دائرة بلدية الثغر	حربية	١٢
٤	دائرة كهرباء الثغر	حربية	١٥
٥	محكمة بداءة الثغر	حربية	-
٦	مجمع اتصالات الثغر	حربية	٣
٧	مركز الدفاع المدني	حربية	٨
٨	دائرة الأحوال المدنية	حربية	٨
٩	مجمع ماء الثغر	حربية	٥
١٠	المركز الصحي العام	حربية	١٢
١١	شعبة زراعة الثغر	حربية	١٠
١٢	المطحنة العامة	العلوة	١٥
١٣	ملاحظة التسجيل العقاري	حربية	-
	المجموع		٩٨

المصدر/جمهورية العراق، وزارة البلديات والاشغال العامة، مديرية بلدية البصرة، دائرة بلدية ناحية الثغر، الشعبة الفنية، ٢٠٢٤.

## الخريطة (٢) التوزيع المكاني للخدمات العامة في ناحية الثغر لعام ٢٠٢٤

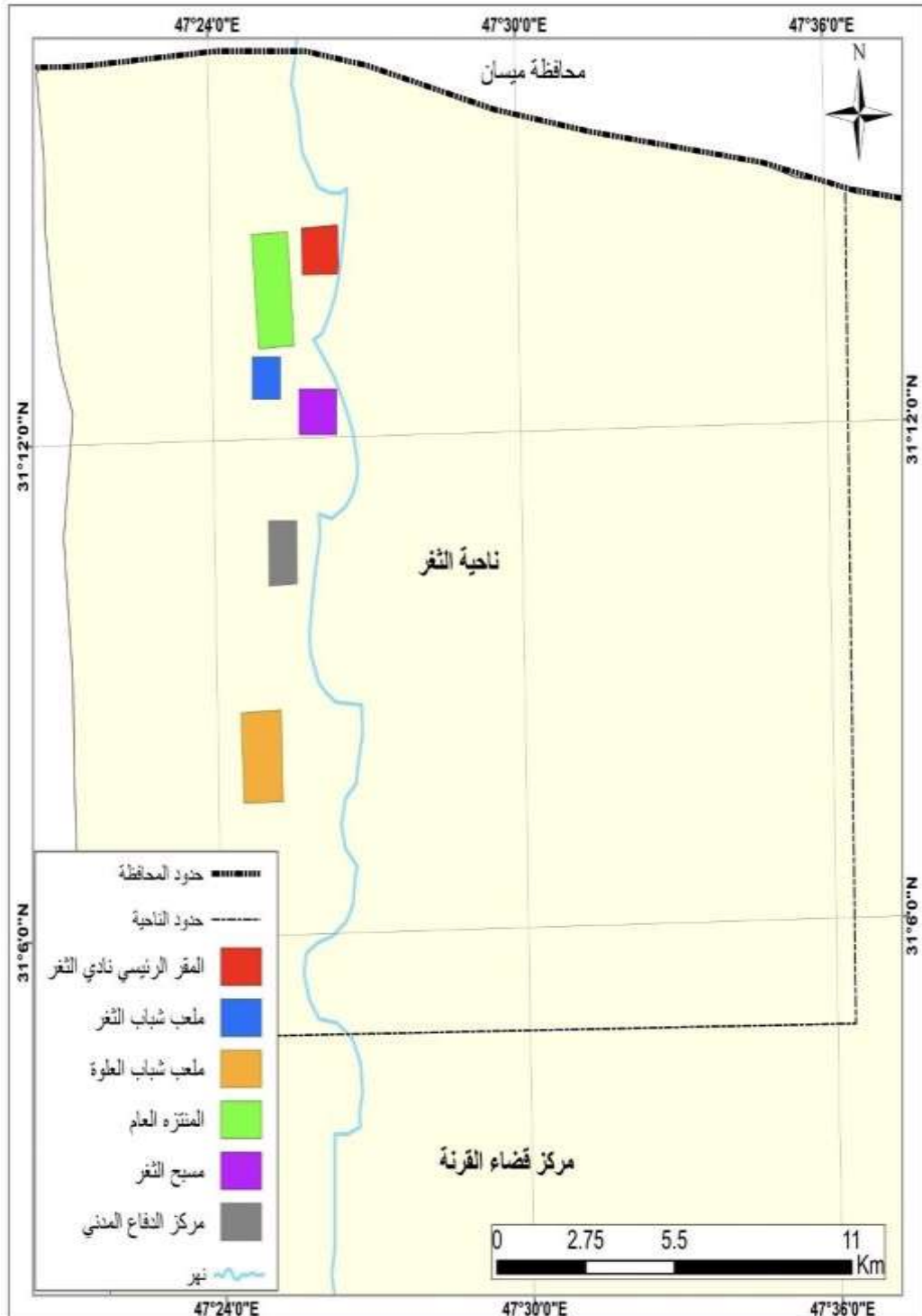


المصدر : عمل الباحث باستخدام نظم المعلومات الجغرافية (GIS 10.8) . والاعتماد على خريطة التصميم الاساس لقضاء القرنة عام ٢٠٢١ .

خامساً : الاستعمالات الترفيهية

تعد هذه الاستعمالات مهمة في حياة الانسان لكونها الملجأ الوحيد الذي يتجه اليها الفرد بعد انتهاء عمل او لقضاء وقت فراغه مع عائلته ، لذا من الضروري ان تكون الحدائق العامة والمتنزهات موزعة على الاحياء بصورة عادلة تتناسب مع كثافة<sup>(٤)</sup>، وفي ناحية الثغر افتقدت المؤسسات الترفيهية بصورة كبيرة وان وجد بعضها فهي تعاني من الاهمال وصغر مساحتها، اا يوجد في حي (حريبة) الملعب الرئيس في الناحية والمسماة ( ملعب شباب الثغر) ، والذي يبلغ طول مساحته ( ١١٠م)، وبعرض (٨٠م)، ويتسع هذا الملعب الى (٤٠٠)متفرج، كما يوجد في الناحية ملاعب لخماسي كرة القدم توزعت على الاحياء كل من ( النخيلات و العلوة) وبمعدل ملعب واحد في كل منهما خريطة (٣) . كما يوجد هنالك المقر الرئيس للجنة الشباب والرياضة في الثغر والذي يقع في حي حريبة . فضلاً عن مسبح الثغر قيد الانشاء. كما يوجد هنالك المتنزه العام الذي يقع في حي حريبه ويضم بعض العاب الاطفال ومكتبة صغيرة.

الخريطة (٣) المؤسسات الترفيهية في ناحية الثغر لعام ٢٠٢٤



المصدر : عمل الباحث باستخدام نظم المعلومات الجغرافية (GIS 10.8) والاعتماد على خريطة التصميم الأساس لقضاء القرنة عام ٢٠٢١ .

## استعمالات الأرض الحضرية في ناحية الثغر

### سادساً/ المؤسسات الدينية

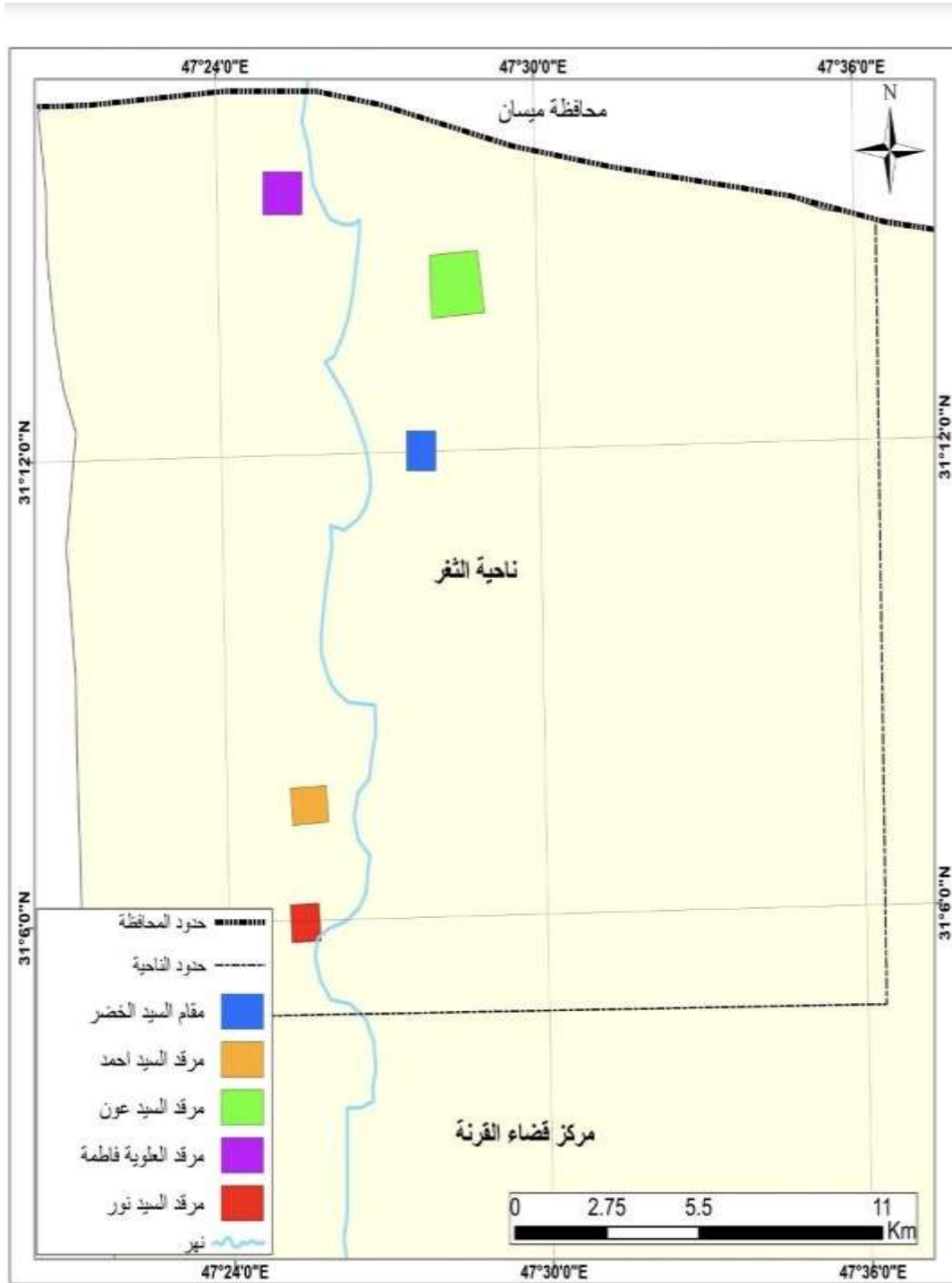
توجد ناحية الثغر العديد من المراقد والاماكن الدينية المقدسة والتي تقصدها الناس سواء سكان الناحية او سكان المناطق المجاورة وبلغت مساحة الاستعمال الديني في ناحية الثغر ( ٢ دونم) تشكل نسبة (١,١%) من مجموع مساحة استعمالات الارض في الناحية ومن اهم المراقد الدينية في الناحية جذباً للسكان هو مرقد السيد ( عون بن علي ) الواقع في حي (الحالة) والذي تبلغ مساحته (٢م١٨٥٠) كأكبر المراقد الدينية في ناحية الثغر والذي تقصده قوافل الناس اثناء المواسم الدينية او الايام العادية سواء من داخل الناحية او من المناطق والمحافظات القريبة الجدول (٦) الخريطة (٤) .

الجدول (٦) المؤسسات الدينية في ناحية الثغر واعداد العاملين فيها لعام ٢٠٢٤

ت	نوع المؤسسة	الموقع	عدد العاملين	المساحة/م <sup>٢</sup>
١	مرقد السيد نور بن علي الهادي	العلوة	٢	٨٠٠
٢	مرقد السيد الخضر	همايون	٢	١٥٠٠
٣	مرقد السيد عون بن علي	الحالة	٤	١٨٥٠
٤	مرقد العلوي فاطمة	الصخرجة	١	٤٠٠
٥	مرقد سيد أحمد الموسوي	ابوعران	١	٤٠٠
	المجموع		١٠	٤٩٥٠

المصدر : الدراسة الميدانية

## الخريطة (٤) المؤسسات الدينية في ناحية الثغر لعام ٢٠٢٤



المصدر: المصدر : عمل الباحث باستخدام نظم المعلومات الجغرافية (GIS 10.8) والاعتماد على خريطة التصميم الاساس لقضاء القرنة عام ٢٠٢١ .



## الاستنتاجات

- ١- بلغت مساحة الاستعمال السكني في ناحية الثغر (١٢٥٢) دونم تشكل نسبة (٨٤,٥%) من مجموع استعمالات الارض في الناحية عام ٢٠٢٤ .
- ٢- بلغت مساحة الاستعمال الصناعي في منطقة البحث (٦٠ ونم) ما نسبته (٤,١%) من مجموع استعمالات الارض في ناحية الثغر .
- ٣- جاء الاستعمال التجاري بالمرتبة الثالثة من ناحية المساحة اذا بلغت مساحته في ناحية الثغر ( ٢٤ دونم) تشكل نسبة (١,٦%) من مجموع استعمالات الارض في المدينة .
- ٤- تركزت اغلب المؤسسات ذات الخدمات العامة في مركز الناحية (حريبه) في حين افتقرت الاحياء لآخرى لهذه الاستعمالات .
- ٥- لم تحض الخدمات الترفيهية بالاهتمام الكافي لخدمة سكان الناحية فهي قليلة من ناحية ويعاني الموجود منها من مرافق قدمها وسوء خدماتها ولا توجد مساحات خضراء او مناطق مفتوحة لغرض الترفيه .
- ٦- قدم الوحدات السكنية في ناحية الثغر ورياءة بناءها في اغلب احياءها .

## التوصيات

- ١- انشاء استعمالات ارض اضافية في المدينة فب الناحية على ان تتوزع بصورة عادلة بين احياءها مع مراعاة الثقل السكاني في كل حي .
- ٢- الاهتمام الكافي بالخدمات الترفيهية وحسب المعايير المحلية والتي قد تكون شبه معدومة في جميع احياء منطقة الدراسة.
- ٣- اعادة توزيع استعمالات الارض بصورة عادلة بين مناطق ناحية الثغر فهي اغلبها تتركز في مكان حي واحد وتفتقر اليها الاحياء الاخرى .
- ٤- اجراء عملية توزيع للاراضي المتروكة في الناحية على سكانها وتمليكهم تلك الاراضي لاجل بنائها بالدور الحديثة بدلاً من البناء العشوائي والتجاوزات والتخلص من الاختناقات في مساحة معينة وترك المساحات الاخرى مهجورة .
- ٥- تخصيص مساحات مناسبة للاستعمال الصناعي وخاصة الصناعات التي تحتاج مساحات كبيرة محلات تصليح السيارات او محلات الحدادة وغيرها بدلاً من قيامها بالتجاوز على الطرق الرئيسية في الناحية وتسببها بالكثير من حوادث السيارات .

## الهوامش

- (١) عبدالسلام عسكر معروف الرازي ، رسالة دبلوم عالي، الجغرافية/علم الخرائد ونظم المعلومات الجغرافية ، جامعة الموصل ، كلية التربية للعلوم الانسانية، ٢٠١٦، ص ٢ .
- (٢) د. عبدالرزاق عباس، جامعة بغداد - كلية الاداب، مطبعة اسعد، ١٩٧٧، ص ١٣٣ .
- (٣) صبري فارس الهيبي ، جغرافية المدن ، جامعة بغداد ، مجلد ١ ، بغداد، ١٩٧٨، ص ٩٢ .
- (٤) صلاح حميد الجنابي ، جغرافية الحضر - أسس وتطبيقات ، جامعة الموصل ، الطبعة الاخيرة ، ٢٠١١. ص ٢١٦ .

## المصادر

## الكتب والرسائل والأطاريح

١. الزراري، عبدالسلام عسكر معروف، رسالة دبلوم عالي، الجغرافية - علم الخرائذ ونظم المعلومات الجغرافية ، جامعة الموصل ، كلية التربية للعلوم الانسانية، ٢٠١٦، ص ٢ .
- ٢-د. عباس ، عبدالرزاق، جامعة بغداد - كلية الاداب، مطبعة اسعد، ١٩٧٧، ص١٣٣ .
٣. الهيتي ، صبري فارس ، جغرافية المدن ، جامعة بغداد ، مجلد ١ ، بغداد ، ١٩٧٨، ص ٩٢ .
٤. الجنابي ، صلاح حميد ، جغرافية الحضر - أسس وتطبيقات ، جامعة الموصل ، الطبعة الاخيرة ، ٢٠١١. ص ٢١٦ .

## دوائر الدولة

١. جمهورية العراق، وزارة البلديات والاشغال العامة، مديرية بلدية البصرة، دائرة بلدية ناحية الثغر، الشعبة الفنية، ٢٠٢٤.

## Sources

## Books ,letters and theses

- 1\_ Al-Zarari, Abdul Salam Askar Marouf, Higher Diploma Thesis, Geography/Geography and Geographic Information Systems, University of Mosul, College of Education for Human Sciences, 2016, p. 2
- 2\_Dr.Abbas, Abdul Razzaq, University of Baghdad - College of Arts, Asaad Press, 1977, p. 133
- 3- Al-Hiti, Sabri Fares, Geography of Cities, University of Baghdad, Volume 1, Baghdad, 1978, p. 92
- 4\_ Al-Janabi, Salah Hamid, Urban Geography - Foundations and Applications, University of Mosul, latest edition, 2011. p. 216.

## State departments

- 1\_ Republic of Iraq, Ministry of Municipalities and Public Works, Basra Municipality Directorate, Al-Thaghr District Municipality, Technical Division, 2024